



**КОМИТЕТ ИМУЩЕСТВЕННЫХ ОТНОШЕНИЙ  
АДМИНИСТРАЦИИ ПЕРМСКОГО МУНИЦИПАЛЬНОГО РАЙОНА**

**РЕШЕНИЕ**

о размещении объектов № 356

Пермский край  
Пермский район

18.05.2021

Комитет имущественных отношений администрации Пермского муниципального района разрешает Акционерному обществу «Газпром газораспределение Пермь» (ИНН 5902183841, ОГРН 1025900512670, почтовый адрес: 614000, г. Пермь, ул. Петропавловская, 43)

размещение объекта: «газопровод давлением до 0,6 Мпа, для размещения которого не требуется разрешение на строительство»

на землях государственная собственность на которые не разграничена

на срок 1 год с 18.05.2021г. по 17.05.2022г.

Местоположение: Пермский край, Пермский район, Кукуштанское с/п, п. Кукуштан, пер. Тополевый, к дому 5.

Приложение: схема предполагаемых к использованию земель или земельных участков.

Председатель комитета  
имущественных отношений администрации  
Пермского муниципального района

(подпись, печать)

Г.В. Мюресов





# Схема предполагаемых к использованию земель или части земельного участка

Объект: Газопровод давлением до 0,6 Мпа, для размещения которого не требуется разрешения на строительство

Местоположение: расположенных по адресу: Пермский край, м.р-н Пермский, с.п. Кукуштанское, п. Кукуштан, пер. Тополевый, к дому 5

Каталог координат, м

Площадь земель или части земельного участка, кв.м.: 294

Категория земель: земли населенных пунктов






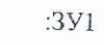

Вид разрешенного использования: -

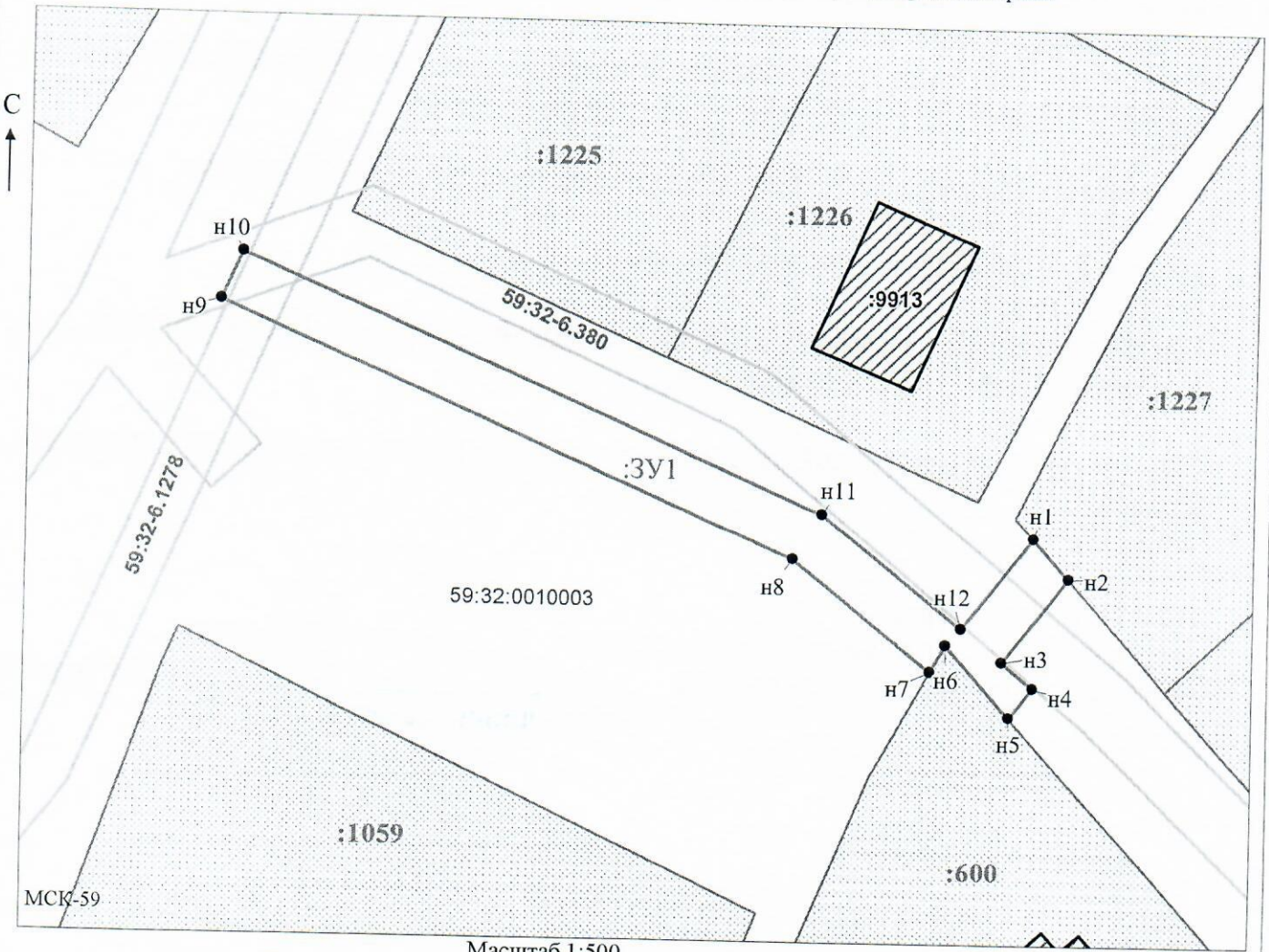
Описание границ смежных землепользователей:

От точки н1 до точки н2 - земельный участок с кадастровым номером 59:32:0010003:1227  
 От точки н2 до точки н5 - земли общего пользования  
 От точки н5 до точки н7 - земельный участок с кадастровым номером 59:32:0010003:600  
 От точки н7 до точки н1 - земли общего пользования

№ точки границы	X	Y
н1	477709.29	2246675.89
н2	477706.24	2246678.61
н3	477699.85	2246673.60
н4	477697.96	2246675.96
н5	477695.74	2246674.18
н6	477701.08	2246669.37
н7	477699.04	2246668.23
н8	477707.44	2246657.78
н9	477726.31	2246614.32
н10	477729.97	2246615.92
н11	477710.90	2246659.86
н12	477702.36	2246670.49
н1	477709.29	2246675.89

### Условные обозначения:

-  - предполагаемый участок земель, на которых планируется размещение объекта
-  :1227 - границы и номер земельного участка, сведения о которых внесены в ЕГРН
-  :9913 - границы и номер объекта капитального строительства, сведения о которых внесены в ЕГРН
-  - граница кадастрового квартала
-  59:32-6.380 - зоны с особыми условиями использования территории, сведения о которых внесены в ЕГРН
-  :3У1 - обозначение запрашиваемого земельного участка
-  н1 - характерная точка границ земель или части земельного участка
- 59:32:0010003 - номер кадастрового квартала



Заявитель: Егошина И.В.  
 /Егошина И.В.  
 (подпись, расшифровка подписи)  
 МП  
 (для юридических лиц и индивидуальных предпринимателей)

Масштаб 1:500